



**Interreg**



UNIONE EUROPEA



MARITTIMO-IT FR-MARITIME

GIREPAM

Fondo Europeo di Sviluppo Regionale

# *Progetto GIREPAM*

## Gestione Integrata delle Reti Ecologiche attraverso i Parchi e le Aree Marine

### i risultati per l'Area Marina Protetta delle Secche della Meloria

Livorno 1 luglio 2020





**GIREPAM** è un progetto strategico della Comunità Europea che unisce 2 Paesi europei (Italia-Francia), 5 Regioni mediterranee, 16 Partner

**PACA**

Parc National de Port-Cros  
Conseil Départemental des Alpes-Maritimes

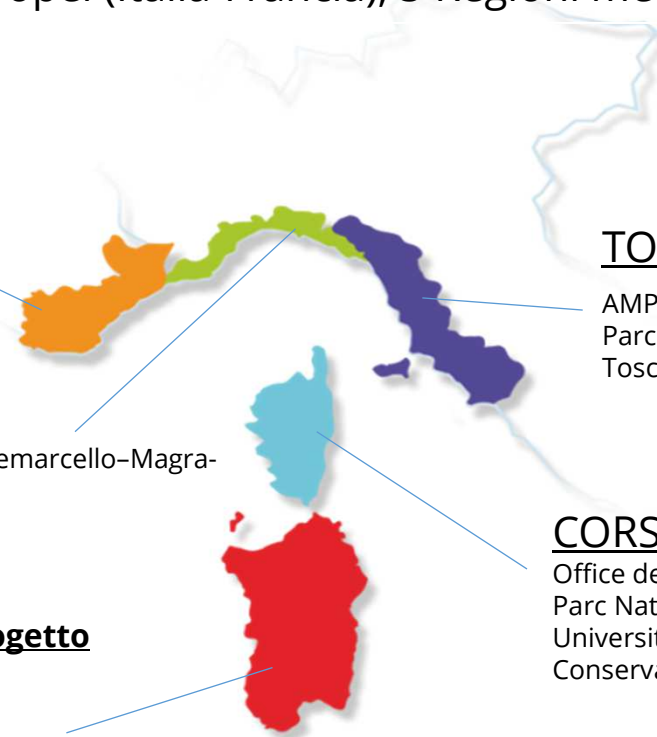
**LIGURIA**

Regione Liguria  
AMP Portofino  
Parco Nazionale AMP Cinque Terre  
Parco Naturale Regionale di Montemarcello-Magra-Vara

**SARDEGNA**

**Regione Sardegna - Capofila progetto**

Parco Nazionale dell'Asinara - AMP Isola dell'Asinara  
AMP Tavolara Punta Coda Cavallo  
Fondazione IMC Centro Marino Internazionale



**TOSCANA**

AMP Secche della Meloria  
Parco Nazionale Arcipelago Toscano

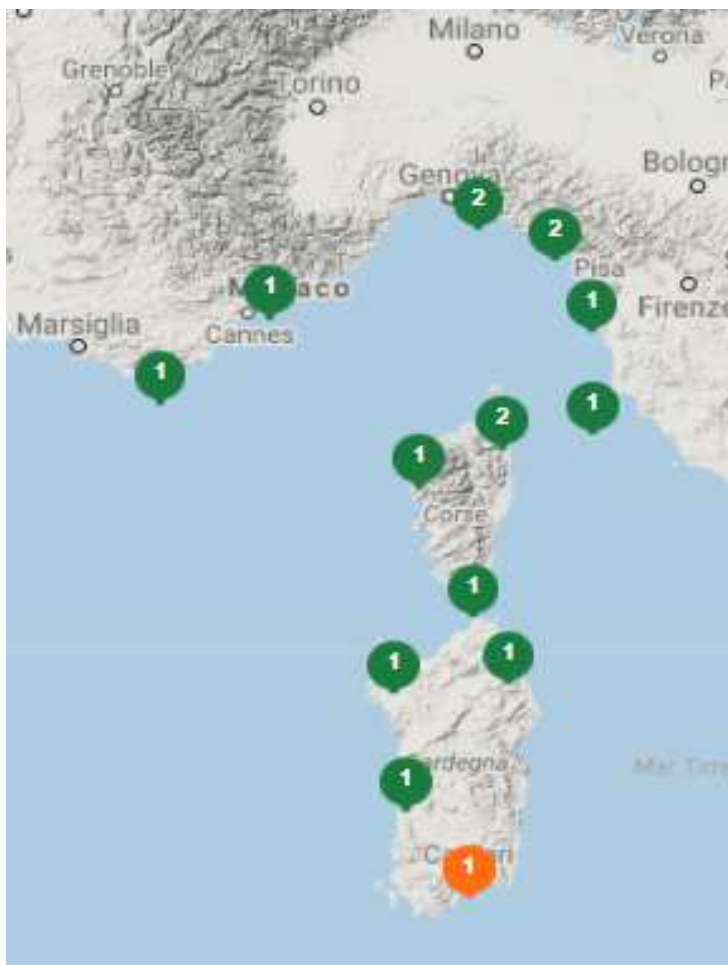
**CORSE**

Office de l'Environnement de la Corse  
Parc Naturel Régional de Corse  
Université de Corse & CNRS  
Conservatoire du littoral

Rete di Amministrazioni regionali, Parchi, Aree Marine Protette, Centri di Ricerca e Università

**Lavorare insieme per le aree naturali protette**





# i numeri del progetto

**4** UNIVERSITÀ

**5** REGIONI  
TRANSFRONTALIERE

**17** AREE PROTETTE

**16** PARTNER

**5** ENTI REGIONALI

**3** ENTI DI  
RICERCA

- Regione Sardegna, settore Tutela della natura e politiche forestali
- Parco Nazionale dell'Asinara
- Area Marina Protetta Tavolara Punta Coda Cavallo
- Fondazione IMC Centro Marino
- Office de l'Environnement de la Corse
- Parc Naturel Régional de Corse
- Université de Corse
- Conservatoire du littoral
- Parc National de Port-Cros
- Conseil Départemental des Alpes-Maritimes
- Area Marina Protetta Secche della Meloria
- Parco Nazionale Arcipelago Toscano
- Regione Liguria
- Area Marina Protetta Portofino
- Parco Nazionale delle Cinque Terre
- Parco Naturale Regionale di Montemarcello-Magra-Vara

## BUDGET DEL PROGETTO

**5.687.604,32 €**

**A.M.P. Secche Meloria 335.978,98 €**

**AVVIO** gennaio 2017

**TERMINE** ottobre 2020

# Programma INTERREG Progetto GIREPAM:

## PROBLEMI COMUNI

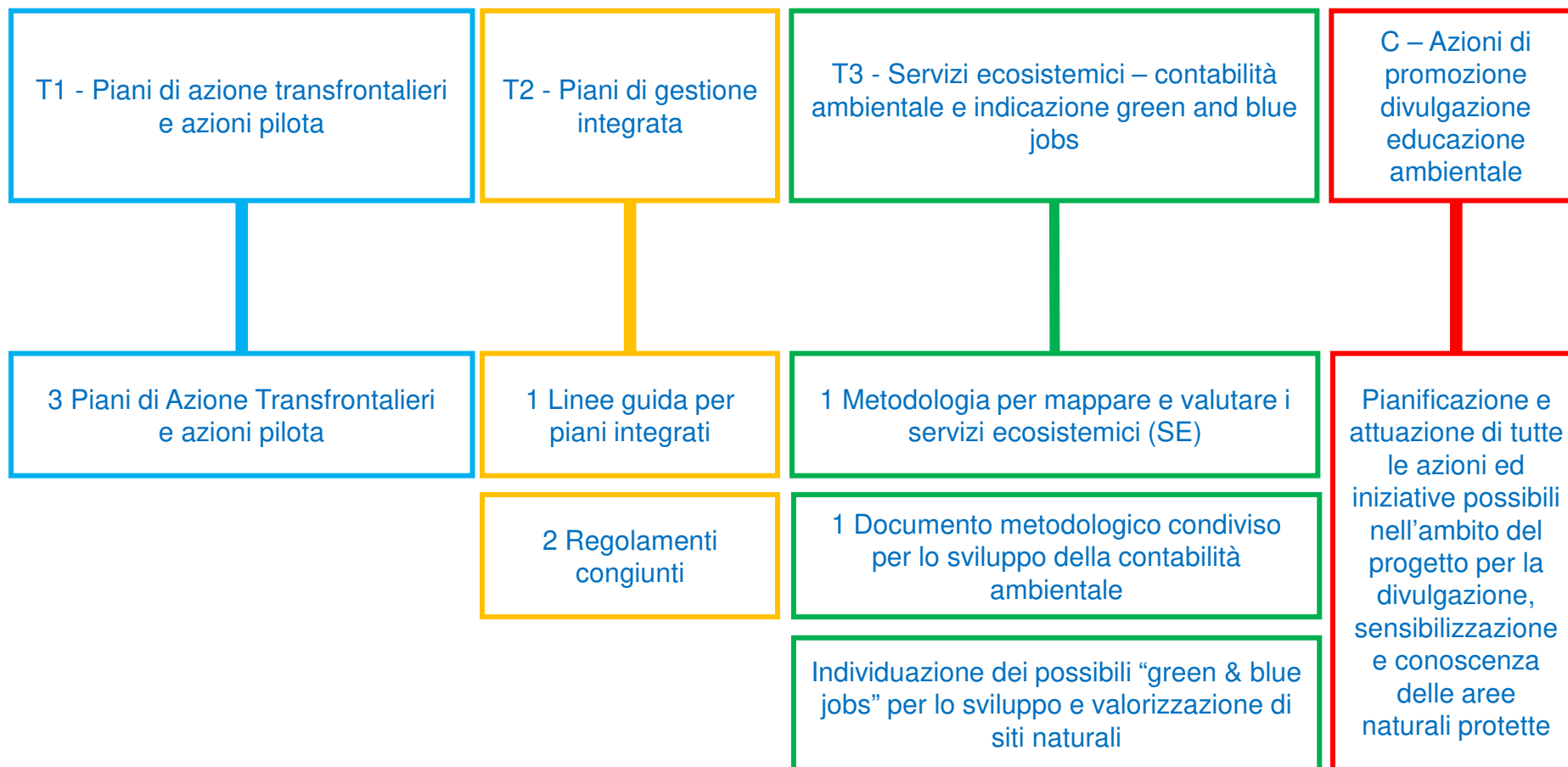
- Utilizzo eccessivo delle risorse naturali
- Inquinamento
- Frequentazione non controllata
- Approccio ai problemi non coordinato
- Metodi di indagine non comuni/dati non confrontabili
- Normative e istituti giuridici differenti e sovrapposti (SIC, ZSC, ZPS, AMP, Parchi)

## SFIDE e AZIONI COMUNI

- Migliorare la governance del territorio marino costiero
- Migliorare l'efficacia nella gestione delle aree marino costiere
- Superare la frammentazione “mentale” dei territori (unico mare)
- Inserirsi in una prospettiva europea di sviluppo economico “green & blue”

# GIREPAM LE AZIONI IN SINTESI

Azione generale M – Gestione generale del progetto



# Piani di azione transfrontalieri

Messa a sistema dei risultati di altri progetti ed elaborazione di tre Piani di Azione transfrontalieri (PdA) per la tutela e gestione di habitat e specie in tre ambiti:



# Piani di azione transfrontalieri



## OBIETTIVO

Definire uno strumento a supporto degli organismi gestori, che parta dalle comuni esigenze di gestione individuate, condivida buone prassi e approcci validati anche attraverso azioni pilota realizzate nel progetto, sia condiviso con i portatori di interesse attraverso processi partecipativi, redatto con supporto tecnico specialistico.

# Le azioni pilota: i temi

Azioni di studio e sperimentazione a supporto della validazione dei piani di azione

## COSTE ALTE

- ✓ Eradicazione di specie invasive
- ✓ Ripristino e pianificazione della frequentazione per la riduzione degli impatti sugli habitat di falesia
- ✓ ...

## MARINI

- ✓ Rimozione dei rifiuti e gestione emergenze
- ✓ Sensibilizzazione (azioni barca a barca)
- ✓ Riduzione degli impatti da immersione e turismo nautico
- ✓ Studio di fattibilità in una zona di stazionamento per grosse unità da diporto
- ✓ ...

## TRANSIZIONE

- ✓ Gestione delle banquettes di posidonia
- ✓ Eliminazione di specie alloctone
- ✓ Sensibilizzazione dei fruitori
- ✓ Definizione del numero di fruitori
- ✓ ...



# Piani di gestione integrata

Analisi dei livelli di tutela e strumenti gestionali esistenti nelle AMP pilota

Comparazione e integrazione di obiettivi e azioni in:  
- un quadro logico  
- un processo partecipato

Presentazione di una proposta di regolamento integrato

Osservazioni di istituzioni e portatori di interesse (ed eventuale recepimento)



Adozione del regolamento integrato



## ESIGENZE:

- migliorare l'efficacia della gestione delle aree marine e costiere caratterizzate dalla presenza di più regimi di tutela (AMP, siti Natura 2000, aree ASPIM)
- favorire la conservazione della biodiversità attraverso l'integrazione, nei regolamenti delle AMP, delle misure di conservazione sito-specifiche per habitat e specie
- sperimentare modalità innovative di integrazione dei diversi strumenti gestionali
- coinvolgere comunità locali e portatori di interesse.

# Servizi ecosistemici

- Sviluppo comune di sistemi di mappatura e valutazione dei servizi ecosistemici derivanti dagli ambienti marino costieri e zone umide.
- Sviluppo di una contabilità ambientale basata sulla quantificazione del valore, anche economico, del patrimonio ambientale e variazioni dei flussi che lo mantengono.

Produzione di due documenti metodologici a disposizione dei soggetti gestori